









skala 1:2 000

Załącznik nr1 do uchwały nr IX/58/2007
Rady Gminy w Charsznicy z dnia 30.10.2007r

Oznaczenia:

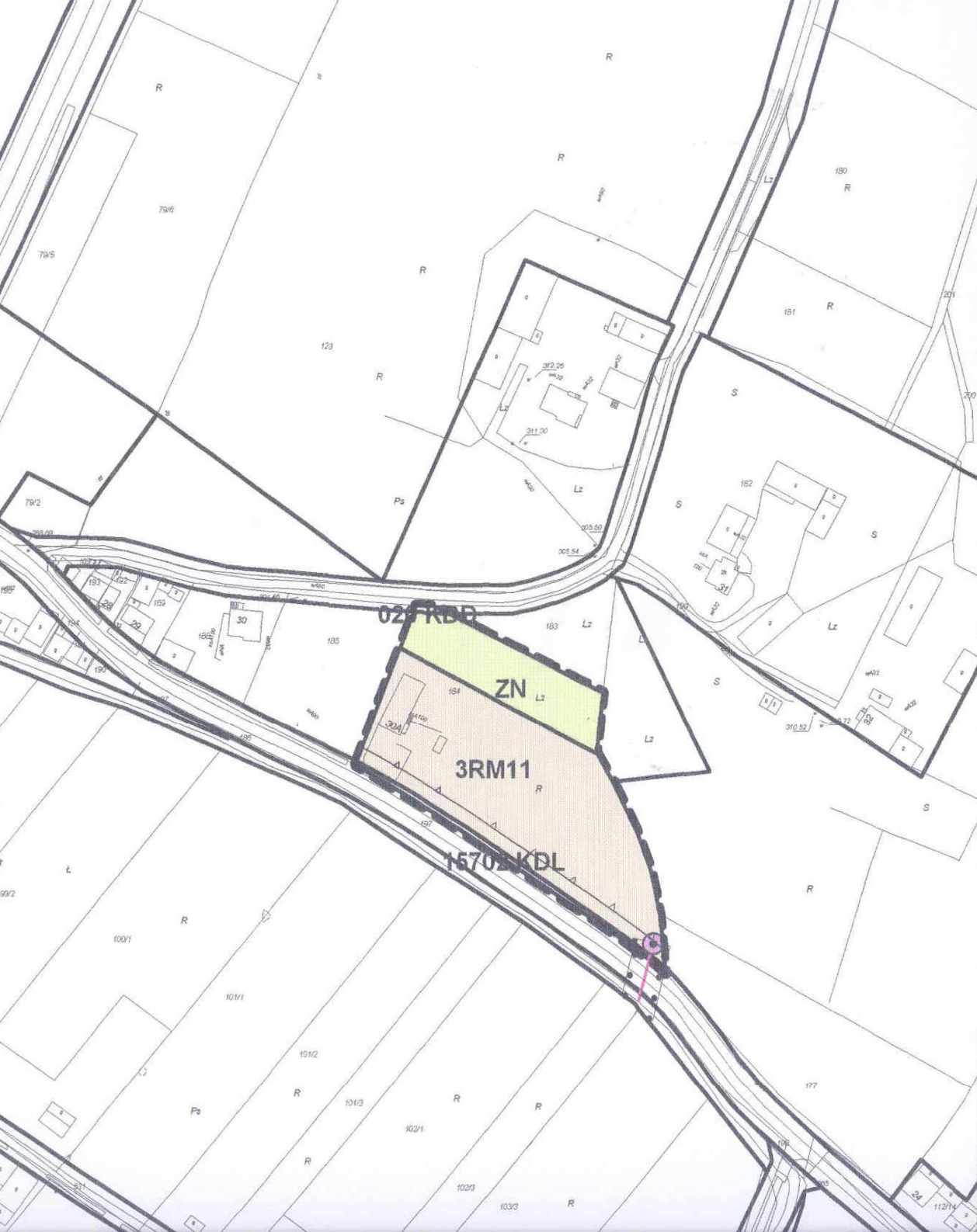
-  granica opracowania
-  linie rozgraniczające tereny o różnym przeznaczeniu lub różnych zasadach zagospodarowania
-  nieprzekraczalne linie zabudowy

Przeznaczenie terenu

-  RM - Tereny zabudowy zagrodowej
-  ZN - Tereny korytarzy ekologicznych i przedpola zasobnego
-  WS - Tereny wód powierzchniowych śródlądowych
-  KDL - Tereny dróg publicznych klasy L - lokalnej
-  KDD - Tereny dróg publicznych klasy D - dojazdowej

Oznaczenia inne

-  linie elektroenergetyczne 15kV ze strefami technicznymi
-  stacja trafo



Wrys ze studium

-  miejsce zmiany planu

